










Carte n°4



Liberté • Égalité • Fraternité
RÉPUBLIQUE FRANÇAISE

Zonage de la "pêche traditionnelle" de la Réserve Naturelle marine

LEGENDE

-  Balises (flottante, pieu, peinture)
-  Courbe bathymétrique
-  Barrière corallienne
-  Réglementation générale (niveau 1)
Applicable sur toute la réserve
-  Règles supplémentaires (niveau 2A)
Protection renforcée
-  Règles supplémentaires (niveau 2B)
Protection renforcée adaptée pour
les pêcheurs professionnels
(AP n°1742 du 15/07/08)
-  Protection intégrale (niveau 3)
aucune activité ni fréquentation
-  Zones autorisées aux pêches traditionnelles
exercées à titre de loisir (AP n°4038 du 15/07/08)
-  Zone de pêche au capucin autorisée pour les
pêcheurs professionnels (AP n°1742 du 15/07/08)

Réglementation relative au décret 2007-236 de création de la réserve naturelle marine de La Réunion.

Echelle carte 1/25 000 (1 cm = 250 m)
Sources Duren Réunion - Réalisation janvier 2008
Fond cartographique IGN Scan25 - Licence n°5230
Bathymétrie SHOM 2006 - Contrat E3106

